

SABATO 10 LUGLIO 2021
32° GIRO D'ITALIA FEMMINILE - 2021

ALTITUDINE
ALTITUDE

LOCALITA'
PLACE

9ª TAPPA "FELETTO UMBERTO - MONTE MATAJUR"
122,64

KM



KM PARZIALI
PARTIAL KM

KM PERCORSI
COVERED KM

KM DA PERCORRERE
KM TO BE COVERED


MEDIA KM/ORA
AVERAGE SPEED

34 36 38
hh.mm. hh.mm. hh.mm.

PROVINCIA DI UDINE								
	TAVAGNACCO LOC. FELETTO UMBERTO	TRASFERIMENTO AL KM 0 DI 3,17 Km PIAZZA LIBERTA', Via V. Veneto. Loc. Branco, Via S. Francesco sx, Via Roma DX SP49 Via Udine	3,17	3,17	3,17	12:05	12:05	12:05
	143 PAGNACCO	↑ KM0 SP49 Via Udine incrocio Via Vanelis	0,00	0,00	122,64	12:15	12:15	12:15
		↑ Rotonda 2 uscita diritto	0,60	0,60	122,04	12:16	12:16	12:15
		→ Rotonda 1 uscita destra Via Pazzan	0,39	0,99	121,65	12:16	12:16	12:16
152	TAVAGNACCO	↑ Via G. Ellero, Via Caterina Percoto	1,95	2,94	119,70	12:20	12:19	12:19
		→ Rotonda 1 uscita destra Via Marconi	0,36	3,30	119,34	12:20	12:20	12:20
		→ Rotonda 1 uscita destra	1,10	4,40	118,24	12:22	12:22	12:21
		← Loc. Feletto Umberto Rotonda 4 uscita sinistra Via Palladio	0,70	5,10	117,54	12:24	12:23	12:23
		↑ Rotonda 2 uscita diritto	0,80	5,90	116,74	12:25	12:24	12:24
		↑ Rotonda 1 uscita Sottopassaggio Via Chiesa	0,20	6,10	116,54	12:25	12:25	12:24
		→ Rotonda 1 uscita destra Via Centrale (SP38)	0,60	6,70	115,94	12:26	12:26	12:25
		↑ Località Cavalicco	0,50	7,20	115,44	12:27	12:27	12:26
		↑ Via Molin Nuovo SP38	0,20	7,40	115,24	12:28	12:27	12:26
128	UDINE	← Semaforo a sinistra Via Cividina	1,10	8,50	114,14	12:30	12:29	12:28
		← Rotonda 3 uscita sinistra SP15	1,40	9,90	112,74	12:32	12:31	12:30
		↑ Rotonda 2 uscita Via Cjarande	0,40	10,30	112,34	12:33	12:32	12:31
		↑ Rotonda 2 uscita diritto SP15	1,30	11,60	111,04	12:35	12:34	12:33
131	POVOLETTO	→ Rotonda 2 uscita Destra - Località Salt SP15 Via Udine	0,70	12,30	110,34	12:36	12:35	12:34
		↑ Via E. di Colloredo - Via V Veneto	1,70	14,00	108,64	12:39	12:38	12:37
		↑ Via Roma (SP15) Via Marchi	1,30	15,30	107,34	12:42	12:40	12:39
127	FEDIS	← Sinistra Via Ronchis	0,70	16,00	106,64	12:43	12:41	12:40
137	POVOLETTO	↑ Loc. Bellazoia - Via del pointe	1,40	17,40	105,24	12:45	12:44	12:42
		↑ Loc. Magredis, Via Del Malina, Via 11 Febbraio	1,00	18,40	104,24	12:47	12:45	12:44
		↑ Via Giuseppe Ellero SP17	0,70	19,10	103,54	12:48	12:46	12:45
		← Loc. Ravosa, Via Neivo SP17	0,20	19,30	103,34	12:49	12:47	12:45
		→ Destra Via Rive Convierie SP17	0,60	19,90	102,74	12:50	12:48	12:46
174	ATTIMIS	↑ Via Udine SP17	3,10	23,00	99,64	12:55	12:53	12:51
		← Piazza A. Moro sinistra in Via Roma	1,50	24,50	98,14	12:58	12:55	12:53



260	↑ Via Monte Croce (SS56/SR 356)	1,00	25,50	97,14	13:00	12:57	12:55
215 NIMIS	↑ PASSO DI MONTE CROCE GPM 3	1,00	26,50	96,14	13:01	12:59	12:56
	↑ Via S. Gervasio (SS56/SR356)	1,10	27,60	95,04	13:03	13:01	12:58
	↑ Via Ariis di Siora, p.zza XXIX Settembre	1,30	28,90	93,74	13:06	13:03	13:00
	← Sinistra in Via Garibaldi SP38	0,10	29,00	93,64	13:06	13:03	13:00
	→ Destra in Via Manzoni	0,10	29,10	93,54	13:06	13:03	13:00
186 REANA DEL ROJALE	← Rotonda 2 uscita sinistra Via Udine SP38	0,70	29,80	92,84	13:07	13:04	13:02
	↑ SP Cornappo SP38	1,20	31,00	91,64	13:09	13:06	13:03
	↑ Località Qualso - Via S. Marco SP 38	0,30	31,30	91,34	13:10	13:07	13:04
	↑ località Vergnacco	2,70	34,00	88,64	13:15	13:11	13:08
	↑ Località Valle Via San Giovanni SP38	0,50	34,50	88,14	13:15	13:12	13:09
	↑ Località Remugnano Via del Municipio	0,80	35,30	87,34	13:17	13:13	13:10
	↑ Rotonda 2 uscita diritto	0,40	35,70	86,94	13:18	13:14	13:11
	↑ Località Ribis Via del Santuario	0,30	36,00	86,64	13:18	13:15	13:11
	→ Rotonda 1 uscita destra	0,60	36,60	86,04	13:19	13:16	13:12
138 TAVAGNACCO	← Rotonda 1 uscita sinistra	1,20	37,80	84,84	13:21	13:18	13:14
	↑ Località Adegliacco, Via Cornappo	1,20	39,00	83,64	13:23	13:20	13:16
	↑ Rotonda 2 uscita diritto	0,50	39,50	83,14	13:24	13:20	13:17
	↑ Via Centrale Località Cavalicco	0,50	40,00	82,64	13:25	13:21	13:18
	↑ Via Molino Nuovo	0,30	40,30	82,34	13:26	13:22	13:18
124 UDINE	← Sinistra in Via Cividina	1,00	41,30	81,34	13:27	13:23	13:20
	← Rotonda 3 uscita sinistra SP15	1,20	42,50	80,14	13:30	13:25	13:22
	↑ Rotonda 2 uscita diritto - Via Cjarande	0,70	43,20	79,44	13:31	13:27	13:23
132 POVOLETTO	↑ Rotonda 2 uscita diritto SP15	1,20	44,40	78,24	13:33	13:29	13:25
	↑ Rotonda 2 uscita diritto Località Salt Via Udine SP15	0,60	45,00	77,64	13:34	13:30	13:26
	↑ Via E. di Colloredo - Via V Veneto	0,70	45,70	76,94	13:35	13:31	13:27
126 FAEDIS	↑ Via Roma SP15 -	1,00	46,70	75,94	13:37	13:32	13:28
	↑ Via Marchi SP15	1,50	48,20	74,44	13:40	13:35	13:31
	↑ Via Udine SP15	2,70	50,90	71,74	13:44	13:39	13:35
	↑ Via Divisione Julia	1,50	52,40	70,24	13:47	13:42	13:37
	↑ Via dei Giochi (SS356/SR356)	0,60	53,00	69,64	13:48	13:43	13:38
	↑ Via Polisportivo (SS356/SR356)	1,50	54,50	68,14	13:51	13:45	13:41
125 TORREANO	↑ Località Campeglio Via Soffumbergo (SS356/SR356)	0,80	55,30	67,34	13:52	13:47	13:42
	↑ Via dei Laghi (SS356/SR356)	1,70	57,00	65,64	13:55	13:50	13:45
	↑ località Togliano, Via Cividale (SS356/SR356)	1,80	58,80	63,84	13:58	13:53	13:47
134 CIVIDALE DEL FRIULI	↑ Località Ribignacco Viale Gemona (SR356)	1,20	60,00	62,64	14:00	13:55	13:49
	↑ Rotonda 1 uscita Viale Foramitti	2,40	62,40	60,24	14:05	13:59	13:53
	↑ Rotonda 3 uscita SS54	0,30	62,70	59,94	14:05	13:59	13:54
	↑ Rotonda 2 uscita diritto Viale Libertà	0,30	63,00	59,64	14:06	14:00	13:54
	↑ Via San Guarzo (SS54)	1,20	64,20	58,44	14:08	14:02	13:56
145 SAN PIETRO AL NATISONE	↑ Via Valle Natisone (SS54) Località San Guarzo	1,10	65,30	57,34	14:10	14:03	13:58
	↑ Località Ponte San Quirino (SP19)	2,10	67,40	55,24	14:13	14:07	14:01
	↑ Frazione Azzida (SP11)	1,30	68,70	53,94	14:16	14:09	14:03

	→ Destra verso SP45	0,40	69,10	53,54	14:16	14:10	14:04
145 SAN LEONARDO	↑ Località Merso di sotto	0,60	69,70	52,94	14:18	14:11	14:05
	↑ Località Cemur (SP45)	0,60	70,30	52,34	14:19	14:12	14:06
	↑ Località Scrutto	0,30	70,60	52,04	14:19	14:12	14:06
	→ Destra Località Merso di Sopra (SP47)	0,90	71,50	51,14	14:21	14:14	14:07
	↑ Località Picig	2,40	73,90	48,74	14:25	14:18	14:11
	↑ Località Baiar	0,60	74,50	48,14	14:26	14:19	14:12
	↑ Località Zamier	0,30	74,80	47,84	14:27	14:19	14:13
236 STREGNA	↑ Centro	0,20	75,00	47,64	14:27	14:20	14:13
	↑ Strada di Tribil	3,10	78,10	44,54	14:32	14:25	14:18
	→ Tenere la destra Strada di Tribil	0,70	78,80	43,84	14:34	14:26	14:19
	↑ Località Tribil Inferiore	1,30	80,10	42,54	14:36	14:28	14:21
	→ Tenere la destra Strada di Tribil	0,20	80,30	42,34	14:36	14:28	14:21
 643	↑ Prati di Tribil GPM 2	1,30	81,60	41,04	14:39	14:31	14:23
673 SAN LEONARDO	↑ Strada di Tribil	1,30	82,90	39,74	14:41	14:33	14:25
	← Sinistra SP31 Località Lainic	3,30	86,20	36,44	14:47	14:38	14:31
577 PREPOTTO	↑ Località Castelmonte SP31	1,40	87,60	35,04	14:49	14:41	14:33
240 CIVIDALE DEL FRIULI	↑ Via Castelmonte SP31	7,00	94,60	28,04	15:01	14:52	14:44
	← Sinistra in Via Carraria SP19	0,40	95,00	27,64	15:02	14:53	14:45
	→ Rotonda 2 uscita destra Viale Europa	0,80	95,80	26,84	15:04	14:54	14:46
	→ Destra Viale Trieste, Via Borgo di Piave, Corso Paolino D'Aquileia	0,70	96,50	26,14	15:05	14:55	14:47
	← Sinistra Largo Boiani, Foro Giulio Cesare, Via Silvio Pellico	0,30	96,80	25,84	15:05	14:56	14:47
	→ Via Monsignor Liva destra Via Liberà SS54	0,20	97,00	25,64	15:06	14:56	14:48
	↑ Via San Guarzo (SS54)	2,30	99,30	23,34	15:10	15:00	14:51
	↑ Via Valle Natisone (SS54) Località San Guarzo	0,20	99,50	23,14	15:10	15:00	14:52
	↑ Località Ponte San Quirino (SP19)	1,70	101,20	21,44	15:13	15:03	14:54
	↑ Frazione Azzida (SP11)	1,50	102,70	19,94	15:16	15:06	14:57
	↑ Dritti Verso SP11	0,30	103,00	19,64	15:16	15:06	14:57
153 SAN PIETRO AL NATISONE	↑ Località Lula SP11	0,50	103,50	19,14	15:17	15:07	14:58
	↑ Località Podcelo	1,70	105,20	17,44	15:20	15:10	15:01
	↑ Località Cocevaro	1,20	106,40	16,24	15:22	15:12	15:03
	↑ Località Cederon	1,20	107,60	15,04	15:24	15:14	15:04
209 SAVOGNA	↑ SP11 Via Kennedy	0,40	108,00	14,64	15:25	15:15	15:05
	↑ Via Blasin	0,80	108,80	13,84	15:27	15:16	15:06
	↑ INIZIO SALITA	2,10	110,90	11,74	15:30	15:19	15:10
	← Sinistra SC Masseris	2,60	113,50	9,14	15:35	15:24	15:14
760	↑ Località Masseris	2,70	116,20	6,44	15:40	15:28	15:18
850	↑ Località Losaz	1,30	117,50	5,14	15:42	15:30	15:20
950	↑ Località Monte Matjur	1,30	118,80	3,84	15:44	15:33	15:22
 1267 MONTE MATAJUR	↑ ARRIVO - MONTE MATAJUR GPM 1	3,84	122,64	0,00	15:51	15:39	15:28